









# LEGENDE

-  Grenze Bebauungsplan
-  Einzelbaum / Baumreihe Bestand
-  völlig versiegelte Fläche mit Versickerung, hier: Asphalt Wirtschaftsweg
-  Überbaubare Fläche
-  Baumhecke zur Ortsrandeingrünung
-  Gärtnerisch gepflegte Anlagen
-  Extensiv genutzte Mähwiese

## Kompensationsflächen zum Bebauungsplan „Gewerbegebiet Pomawiese III“

-  11.192 Acker, extensiv genutzt mit artenreicher Wildkrautflora, hier: Artenschutzmaßnahme Blühstreifen (CEF-Maßnahme C 01)

**Stadt Ober-Ramstadt**  
 Bebauungsplan „Gewerbegebiet Pomawiese III“ in Ober-Ramstadt

**EXTERNER AUSGLEICH** M 1 : 2.000  
 Anlage zur Eingriffs- und Ausgleichsbilanzierung

---

Christina Nolden  
 M. A. Geographin  
 Stadt- und Landschaftsplanung

Schloßstraße 36  
 64625 Bensheim  
 Tel. 06251-704406  
 info@christinanolden.de

---

PLANUNGSSTAND: 03.11.2020  
 PLANGRÖSSE: DIN A 3  
 GEZEICHNET: CN

PROJEKT Pomawiese	BLATT 3
----------------------	------------

