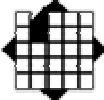



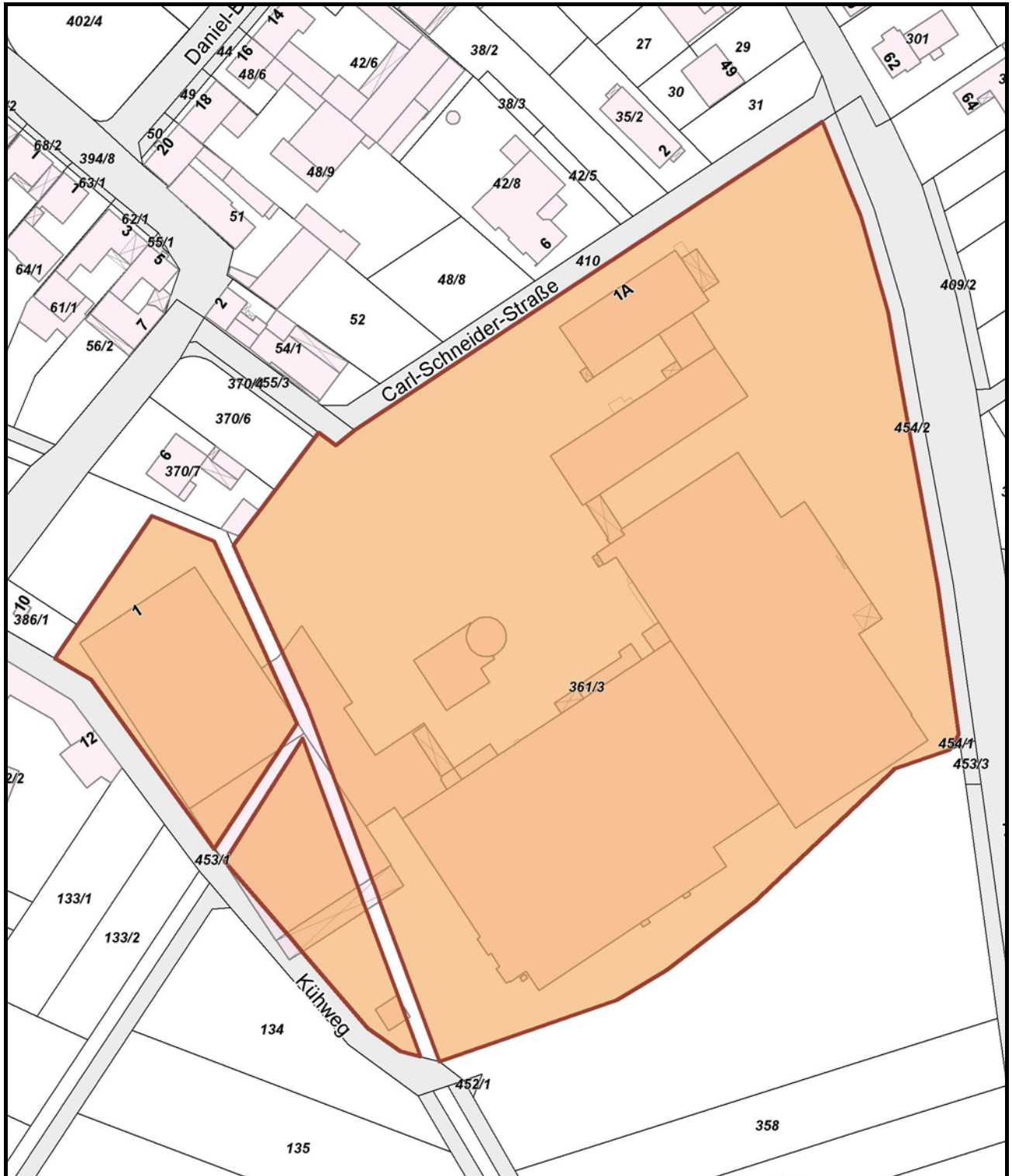
<b>Abschlussprogramm kommunale Altlastenbeseitigung</b>		 <b>Da-Di-Werk</b>	
Ortsbesichtigung Altstandorte		Eigenbetrieb für Gebäude- und Umweltmanagement des Landkreises Darmstadt-Dieburg	
<b>Gewerbedaten</b>		Ober-Ramstadt / Rohrbach	
Altis-Nr.	432.016.040-001.006	Aktenzeichen	6432016-1127-0068
<b>Lage</b>	<b>Carl-Schneider-Straße 1 / Rohrbach</b>		2055

<b>(1.) Betriebs-Nr.: 2504</b>			
Aktenzeichen:	A 100020723, Betrieb: 1, Anlage: 1	Anmeldung:	01.11.1931
Name:	-	Abmeldung:	-
Firmenname:	Scheider KG		
Beschreibung:	Kunststoffverarbeitung		
Informationsquelle:	Übernahme altpro-Daten 04.03.2009		
WZ 2003:	25.24.1	Gefährdungsklasse:	4
	Herstellung von technischen Kunststoffteilen		

**Hinweise zum Auszug aus der Altflächendatei**

Mit dem vorliegenden Blatt erhalten Sie Auskunft über die zur Zeit in unserer Datenbank abgespeicherten Informationen zu Altstandorten, Ablagerungen und Grundwasser-Schadensfällen. Wir übernehmen keine Gewähr für die Vollständigkeit der Daten. Die vorliegenden Informationen sind ein erster Anhaltspunkt auf eine mögliche Umweltbeeinträchtigung. Zur genaueren Klärung sind weitere Recherchen notwendig.

<b>Abschlussprogramm kommunale Altlastenbeseitigung</b>  Ortsbesichtigung Altstandorte		 <b>Da-Di-Werk</b>  Eigenbetrieb für Gebäude- und Umweltmanagement des Landkreises Darmstadt-Dieburg	
<b>Lageplan 1 : 1500</b>		Ober-Ramstadt / Rohrbach	
Altis-Nr.	432.016.040-001.006	Aktenzeichen	6432016-1127-0068
<b>Lage</b>	Carl-Schneider-Straße 1 / Rohrbach		2055



# Carl-Schneider-Straße 1 / Rohrbach

0002055

Altis-Nr.: 432.016.040-001.006

Aktenzeichen: 6432016-1127-0068

Bezeichnung \_\_\_\_\_

Info zur Lage \_\_\_\_\_

Grundstück wurde begangen ja [ ] nein [x] Grundstück vollständig einsehbar ja [ ] nein [x]

**1. Optische Auffälligkeiten / Vorkommnisse Hinweis: Keine Angabe bedeutet unbekannt**

Sichtbare Kontamination	ja [ ] nein [x]	Leerstehende Gebäude	ja [ ] nein [x]
Freiliegende Abfälle/Lager	ja [ ] nein [x]	Freiliegendes Gebinde	ja [ ] nein [x]
Aufhaldung	ja [ ] nein [x]	Grube	ja [ ] nein [x]
Tank	ja [ ] nein [x]	Umbau nach vermuteter Nutzung	ja [ ] nein [x]
Fläche ist umzäunt	ja [ ] nein [x]	Offener Zugang zur Fläche	ja [x] nein [ ]
Augenscheinlicher Zustand	geordnet [ ] verwahrlost [ ]		
Grundstückszustand	_____		

**2. Aktuelle Nutzungen auf der Fläche**

Wohnbauungsfläche [ ] Park- und Freizeitfläche [ ] Gewerbe- und Industriefläche [x]  
 Sonstige Fläche [ ] Oberirdische Gewässer [x] Klein- / Hausgärten [ ]

Bemerkungen W+M aktuell

**3. Aktuelle Nutzungen auf benachbarten Grundstücken**

Wohnbauungsfläche [x] Park- und Freizeitfläche [ ] Gewerbe- und Industriefläche [x]  
 Sonstige Fläche [x] Oberirdische Gewässer [x] Klein- / Hausgärten [ ]

Bemerkungen Wiesen

**4. Ergebnis der Standortprüfung**

Ausscheiden [ ] Gewerbe wurde auf dieser Fläche nicht betrieben [ ]  
 Gewerbe wurde betrieben, aber nicht im altlastenrelevanten Umfang [ ]  
 Gezielte Datennacherhebung [ ] Ortsbegehung erforderlich [ ]  
 weitere Aktenauswertung erforderlich [ ]  
 Altlastenverdacht wahrscheinlich [x] Gewerbe wurde im altlastenrelevanten Umfang betrieben [x]  
 Altlastenrelevante Auffälligkeiten oder Vorkommnisse [ ]  
 Zeitzeugenbefragung erforderlich [ ]

Hinweis Nutzungsdauer

Bearbeiter / Bearbeiterin Umweltinstitut Offenbach (UIO), Felix Hempel Datum 03.05.2010